Образец по чл. 53, ал. 6 от НСГ

Одобрил: И.Д. Директор инж. Любомир Малинов
/име, фамилия и подпис/: .....

дата: 10.03.2026 г.,
№ и дата на удостоверението за упражняване на лесовъдска практика: 15641/15.07.25г.

Утвърдил: .....
.....
име, фамилия,/ подпис:

/попълва се само в случаите на чл. 53, ал. 4 от НСГ/
дата: .....г.,
№ и дата на удостоверението за упражняване на лесовъдска практика: .....

ТЕХНОЛОГИЧЕН ПЛАН № 1

За добив на дървесина от отдел 1 подотдел а
На ТП ДГС/ДЛС/УОГС Селище /попълва се само за държавни гори/
Община Сърница Землище Медени поляни;
имот с (кадастрален идентификатор/КВС) № ..... /попълва се само за недържавни гори/

I. Схема за добива на дървесина от насаждението

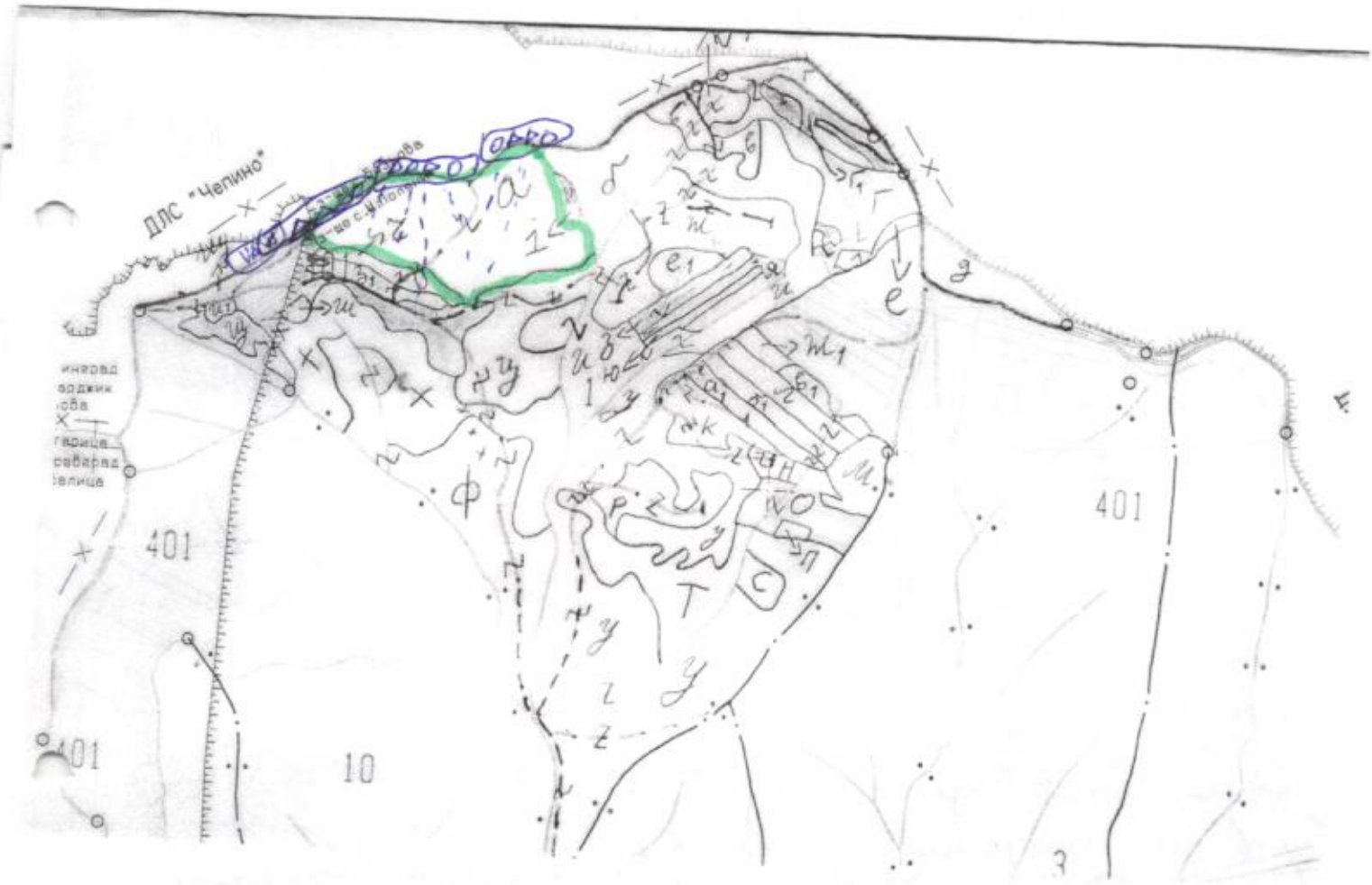

Легенда:

± ± ± ± проектирани коларски вр. извозни пътища	» » » » проектирани тракторни вр. извозни пътища
- - - - - - - съществуващи извозни пътища	▲ ▲ ▲ временен склад
═══ съществуващ автомобилен път	xxxxxx трасе на въжена линия
∿∿∿∿ просека	=+=+=+= проектиран автомобилен път
.....	Сечище

На схемата задължително се нанасят контурите на насаждението/имота, съществуващите и проектирани временни горски пътища, просеките, просеките за въжени линии, извозни пътища, временни складове както и връзката им със съществуващата автомобилна пътна мрежа.

о - място за ГСМ и отпадъци

II. Характеристика на насаждението

1. Вид на сечта ...Групово-постепенна сеч.../ интензивност 20 %
Втори вид сеч ...../ интензивност .....%
2. Площ на подотдела 5,3 ха. Размер на сечището 5,3 ха
3. Състав по план/програма ...ббло, м..., действителен ...ббло, м...
4. Запас на 1 ха: с клони 1760 куб.м/ха , без клони 1540 куб. м/ха.
5. Среден наклон на терена ...8...градуса.
6. Очакван добив от маркираната дървесина ...312...лежаща маса, куб.м.

дърв. вид категория	ББ					дърв. вид категория	ББ						
едра	254					дребна	–					вър-шина	
средна	8					дърва	50						

7. Наличие и характеристика на подраста преди сечта (състав, възраст, средна височина, % на покритие) ...см 10 ; 40 г ; 1-8 м...

8. Средно извозно разстояние 250 ;
9. Други характеристики на насаждението (*токовища, сватбовища, надлесни дървета, сервитути, защитени територии, Натура 2000, защитени видове описани в доклада за гори с висока консервационна стойност, мъртва дървесина, вододайни зони, биологично разнообразие и др.*) Натура 2000 (Родопи-Западни)

III. Технологични указания и параметри на технологичната инфраструктура

1. Дървесината в насаждението да се добива при спазване на технологичната схема по т. I
2. Сечта ще се извършва с (моторен трион, ръчно, машини; кастренето на отсечените стъбла се извършва: в сечище, на временен склад) с моторен трион, а кастренето в сечището
3. Извозът от сечището до временните складове ще се осъществява с трактор на дълги/къси секции или животинска тяга на на (цели стъбла, дълги/къси секции, сортименти, чипс и др.; с влачене по терена, изцяло натоварени) сортименти с влачене по терен.
4. Проектирани нови горски автомобилни пътища съгласно Наредба 5 за строителството в горските територии без промяна на предназначението им: дължина .....м. широчина .....м.
5. Изграждане/ремонт на временни извозни горски пътища (вярното се подчертава):
   5.1. Тракторни – допустимо разстояние между тях .....м (не по-малко от 40 м), дължина .....м, широчина 4 м.
   5.2. Коларски - разстояние между тях.....м (не по-малко от 40 м), дължина .....м, широчина ... м
6. Просеки за въжени линии: ..... бр.
допустимо разстояние между просеките ..... м., дължина ..... м., широчина ..... м.
7. Направа на просеки .....бр.
допустимо разстояние между тях .....м., дължина .....м., широчина ..... м.
8. Изграждане на нови временни складове (бр., площ в ха) има стари временни складове, които ще се използват
9. Мерки за опазване на оставащите на корен дървета, подраста, младиняка и почвата Правилно определяне посоката на повалянe
10. Начини на почистване на сечището Събиране клоните и вършината на купчини
11. Материалите ще се извозят до временен склад Гюлтепе
когато мястото на временния склад няма данни, позволяващи точното му определяне или попада извън мащаба на схемата по т. I, се посочват географските му координати в градуси, минути и секунди.
12. Други указания: Зареждането на ГСМ и събирането на битовите отпадъци за става на определените за целта места
Да се изнасят битовите отпадъци от сечището извън горските територии на определените за това места.
13. Всички операции по подготвителните и основните работи да се извършват съгласно изискванията на Правилника за здравословни и безопасни условия на труд в горите и правилата за противопожарна безопасност в горите.

Изготвил: инж. Салих Узун /подпис, име и фамилия/
дата 23.05.25 г.,
Място на издаване ДГС Селишус
№ и дата на удостоверението за упражняване на лесовъдска практика: 15049/21.03.23 г.

ЗАПОЗНАТ с технологичния план: ...../попълва се след издаването на позволителното за сеч/
Лицето по чл. 108, ал. 2 от ЗГ, на което е издадено позволително за сеч № .....

Одобрил: ИД Директор
инж. Любомир Малинов
/име, фамилия и подпис/: [signature]

дата: 10.03.26 г.,
№ и дата на удостоверението за упражняване на лесовъдска практика: 15641/15.07.25 г

Образец по чл. 53, ал. 6 от Н

Утвърдил:.....
.....
име, фамилия,/ подпис: .....
/попълва се само в случаите на чл. 53, ал. 4 от НСГ/
дата:.....г.,
№ и дата на удостоверението за упражняване на лесовъдска практика: .....

ТЕХНОЛОГИЧЕН ПЛАН № ....

За добив на дървесина от отдел.....13.....
На ТП ДГС/ДЛС/УОГС.....Селище.....подотдел.....П.....
Община .....Сърница.....; Землище /Медени поляни.....
имот с (кадастрален идентификатор/КВС) №.....,/попълва се само за недържавни гори/

I. Схема за добива на дървесина от насаждението

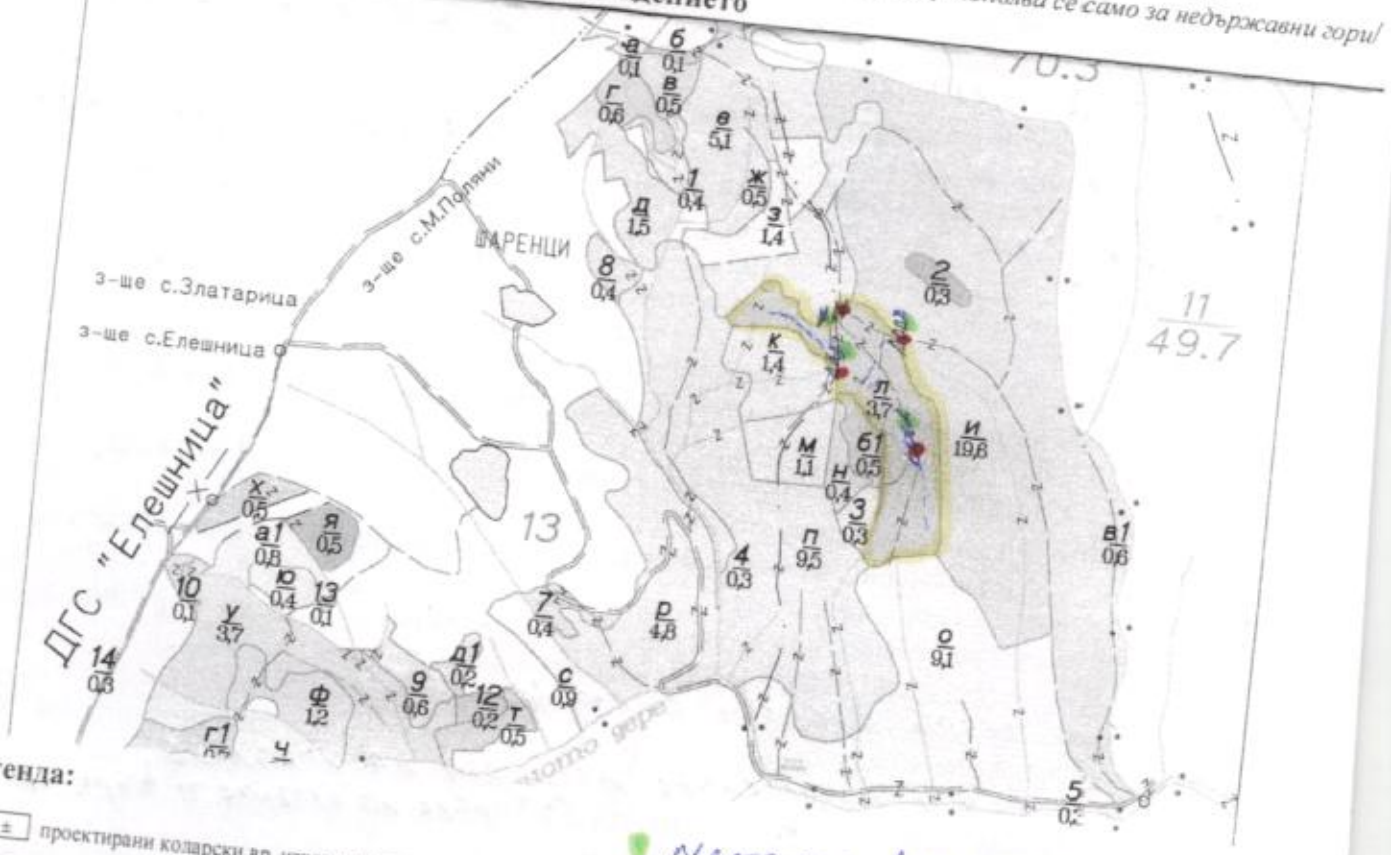

Легенда:

- проектирани коларски вр. извозни пътища
- съществуващи извозни пътища
- съществуващ автомобилен път
- просека
- Граници на отдела
- Място за исхвърляне на отпадаци
- проектирани тракторни вр. извозни пътища
- временен склад
- трасе на въжена линия
- проектиран автомобилен път
- Място за зареждане на гсм

На схемата задължително се нанасят контурите на насаждението/имота, съществуващите и проектирани временни горски пътища, просеките, просеките за въжени линии, извозни пътища, временни складове както и връзката им със съществуващата автомобилна пътна мрежа.

II. Характеристика на насаждението

1.Вид на сечта ...Изборно прорежданe.....
Втори вид сеч ...../ интензивност 15 %
2.Площ на подотдела ..3.7.....ха Размер на сечището...3.7.....ха ...../ интензивност .....%
3. Състав по план/програма...б.бор - 10....., действителен...б.бор-10.....
4. Запас на 1 ха: с клони.....куб.м/ха , без клони .....куб. м/ха.
5. Среден наклон на терена ..14.....градуса.
6. Очакван добив от маркирането...

дърв. вид / категория	б.бор					дърв. вид / категория	б.бор						
едра	85					дребна	31					вър-шина	
средна	34					дърва	46						

7.Наличие и характеристика на подраста преди сечта (състав, възраст, средна височина, % на покритие) б.бор 1 см 10 вис 2 м

8. Средно извозно разстояние 100 м.;

9. Други характеристики на насаждението (*токовища, сватбовища, надлесни дървета, сервитути, защитени територии, Натура 2000, защитени видове описани в доклада за гори с висока консервационна стойност, мъртва дървесина, вододайни зони, биологично разнообразие и др.)*

III. Технологични указания и параметри на технологичната инфраструктура

1. Дървесината в насаждението да се добива при спазване на технологичната схема по т. I

2. Сечта ще се извършва с (моторен трион, ръчно, машини; кастренето на отсечените стъбла се извършва: в сечище, на временен склад) С моторен трион: кастренето ще се извърши в сечището

3. Извозът от сечището до временните складове ще се осъществява с Механизирана техника а на трудно достъпните места с животинска сила на (цели стъбла, дълги/къси секции, сортименти, чипс и др.; с влачене по терена, изцяло натоварени) на дълги и къси секции и сортименти с влачене по терена

4. Проектирани нови горски автомобилни пътища съгласно Наредба 5 за строителството в горските територии без промяна на предназначението им: дължина ……м. широчина ……м.

5. Изграждане/ремонт на временни извозни горски пътища (вярното се подчертава):

5.1. Тракторни – допустимо разстояние между тях .....м (не по-малко от 40 м), дължина ……м, широчина 4 м.

5.2. Коларски - разстояние между тях.....м (не по-малко от 40 м), дължина ….м, широчина ... м

6. Просеки за въжени линии: ……. бр.
допустимо разстояние между просеките ..... м., дължина ..... м., широчина ..... м.

7. Направа на просеки .....бр.
допустимо разстояние между тях .....м., дължина ……м., широчина ..... м.

8. Изграждане на нови временни складове (бр., площ в ха) ..... има стари времени складове 4 бр

9. Мерки за опазване на оставащите на корен дървета, подраста, младиняка и почват Правилно определяне посоката на поваляне

10. Начини на почистване на сечището Събиране на клоните и върщилата на кучищ

11. Материалите ще се извозят до временен склад……
когато мястото на временния склад няма данни, позволяващи точното му определяне или попада извън мащаба на схемата по т. I, се посочват географските му координати в градуси, минути и секунди.

12. Други указания: Зареждане на гсм и събиране на отпадъците да става на определените за целта места

Да се изнасят битовите отпадъци от сечището извън горските територии на определените за това места.

13. Всички операции по подготвителните и основните работи да се извършват съглас изискванията на Правилника за здравословни и безопасни условия на труд в горите и правилата противопожарна безопасност в горите.

Изготвил: Мехмед Искендер /*подпис, име и фамилия*/

дата:……..г.,

Място на издаване……..

№ и дата на удостоверението за упражняване на лесовъдска практика: 9067/05.03.2013г.

ЗАПОЗНАТ с технологичния план: ……/попълва се след издаването на позволителното за ... 2 от ЗГ, на което е издадено позволително за сеч № .....

Образец по чл. 53, ал. 6 от Н

Одобрил: инж. Любомир Малинов

/име, фамилия и подпис/:

дата: 10.03.26

№ и дата на удостоверението за упражняване на лесовъдска практика: 15641/15.07.2025

Утвърдил:

име, фамилия,/ подп

/попълва се само в случаите на чл. 53, ал. 4 от НСГ/

дата:.....г.,

№ и дата на удостоверението за упражняване на лесовъдска практика: .....

ТЕХНОЛОГИЧЕН ПЛАН № 1

За добив на дървесина от отдел 50 подотдел К

На ТП ДГС/ДЛС/УОГС Селище

Община Сърница Землище Медени Поляни

имот с (кадастрален идентификатор/КВС) №

/попълва се само за държавни гори/

/попълва се само за недържавни гори/

1. Схема за добива на дървесина от насаждението

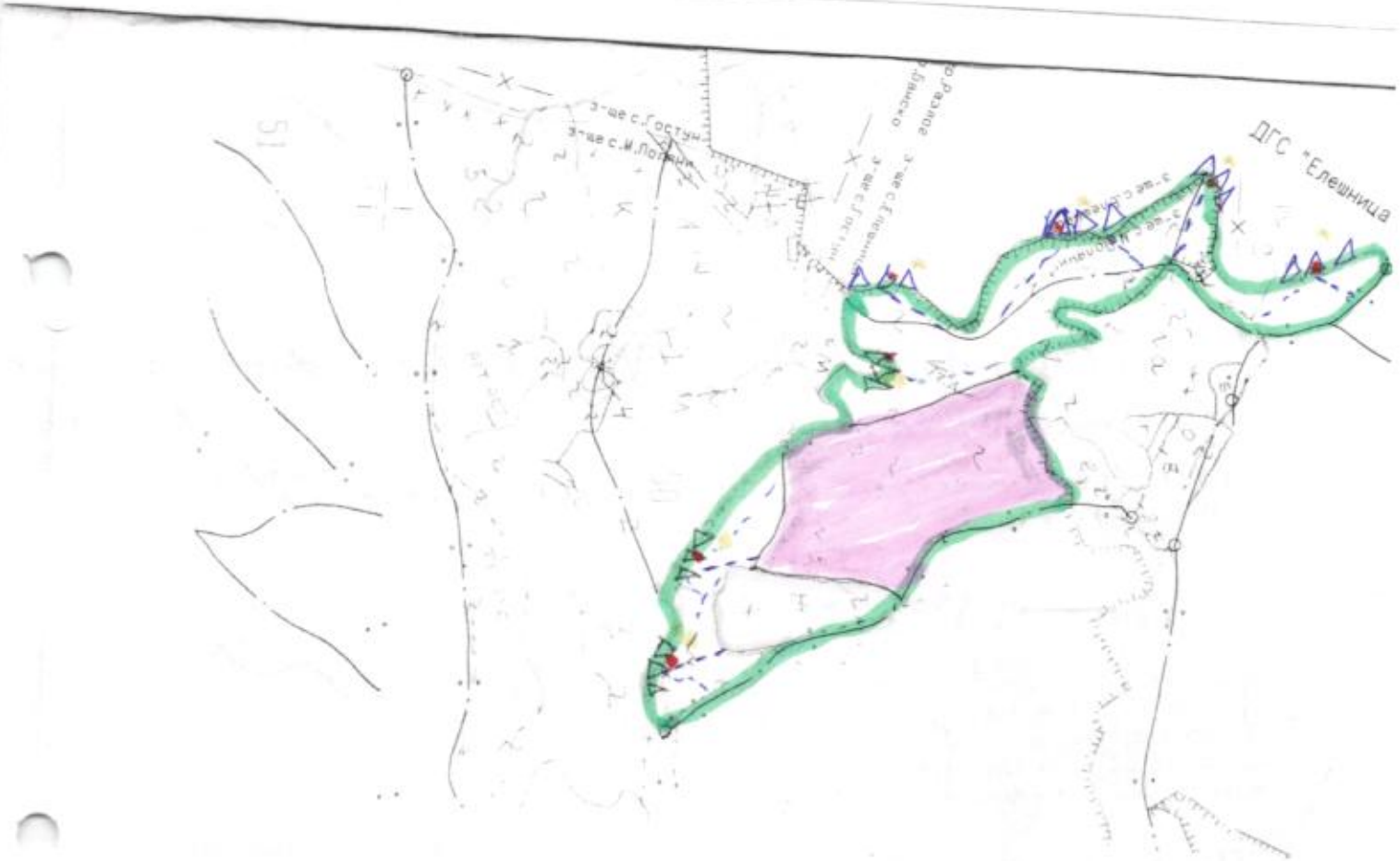

Легенда:

- Място за смяна на гем
- ± ± ± ± проектирани коларски вр. извозни пътища
- - - - - - - съществуващи извозни пътища
- съществуващ автомобилен път
- просека
- Границина насъжд.
- Място за отпадащи
- проектирани тракторни вр. извозни пътища
- ▲ ▲ ▲ временен склад
- XXXXXX трасе на въжена линия
- проектиран автомобилен път
- Немаркирана част.

На схемата задължително се нанасят контурите на насаждението/имота, съществуващите и проектирани временни горски пътища, просеките, просеките за въжени линии, извозни пътища, временни складове както и връзката им със съществуващата автомобилна пътна мрежа.

II. Характеристика на насаждението

1. Вид на сечта ...Пробирка...
Втори вид сеч ...../ интензивност 15 %
2. Площ на подотдела 19,8 ...ха. Размер на сечището 12 ...ха
3. Състав по план/програма ...бб 7, см 3, бк, ела... действителен ...бб 7, см 3, бк, ела
4. Запас на 1 ха: с клони ...509... куб.м/ха, без клони ...куб. м/ха.
5. Среден наклон на терена ...22... градуса.
6. Очакван добив от маркираната дървесина ...742... лежаща маса, куб.м.

дърв. вид / категория	бб	см				дърв. вид / категория	бб	см					
едра	364	240				дребна	2	3					
средна	33	35				дърва	53	12				вър-шина	

7. Наличие и характеристика на подраста преди сечта (състав, възраст, средна височина, % на покри ...см 8, бб 2...

8. Средно извозно разстояние ...200 м.

9. Други характеристики на насаждението (*токовища, сватбовища, надлесни дървета, сервитути, защитени терито Натура 2000, защитени видове описани в доклада за гори с висока консервационна стойност, мъртва дървесина, водод зони, биологично разнообразие и др.*) ...Натура 2000, ВКС 1.1, ВКС 2, ВКС 5...

III. Технологични указания и параметри на технологичната инфраструктура

1. Дървесината в насаждението да се добива при спазване на технологичната схема по т. I
2. Сечта ще се извършва с (моторен трион, ръчно, машини; кастренето на отсечените стъбла се извършва: в сечище временен склад) ...в сечището... моторен трион, кастренето да става
3. Извозът от сечището до временните складове ще се осъществява с механизирано или с животинска тяга, ...на (цели) стъ дълги/къси секции, сортименти, чипс и др.; с влачене по терена, изцяло натоварени). стъбла къси/дълги секции и сортименти, с влачене по терен
4. Проектирани нови горски автомобилни пътища съгласно Наредба 5 за строителството в горските територии без про на предназначението им: дължина ...м. широчина ...м.
5. Изграждане/ремонт на временни извозни горски пътища (вярното се подчертава):
   5.1. Тракторни – допустимо разстояние между тях ...м (не по-малко от 40 м), дължина 300 м, широчина 4 м.
   5.2. Коларски - разстояние между тях...м (не по-малко от 40 м), дължина ...м, широчина ... м
6. Просеки за въжени линии: ... бр.
допустимо разстояние между просеките ... м., дължина ... м., широчина ... м.
7. Направа на просеки ...бр.
допустимо разстояние между тях ...м., дължина ...м., широчина ... м.
8. Изграждане на нови временни складове (бр., площ в ха) ...
9. Мерки за опазване на оставащите на корен дървета, подраста, младиняка и поч Правилно определяне посоката на поваляне
10. Начини на почистване на сечището ...на купчини...
11. Материалите ще се извозят до временен склад ...
когато мястото на временния склад няма данни, позволяващи точното му определяне или попада извън мащаба на схемат т. I, се посочват географските му координати в градуси, минути и секунди.
12. Други указания: Изхвърлянето на битовите отпадъци и зареждането на ГСМ да става на определените за тази цел места
Да се изнасят битовите отпадъци от сечището извън горските територии на определените за това места.
13. Всички операции по подготвителните и основните работи да се извършват съгласно изискванията на Правилник здравословни и безопасни условия на труд в горите и правилата за противопожарна безопасност в горите.

Изготвил: Красимир Перушински ...(подпис, имени фамилия)
дата 03.11.25 г.
Място на издаване ...Селище
№ и дата на удостоверението за упражняване на лесовъдска практика: 10508/23.05.14

ЗАПОЗНАТ с технологичния план: ...../попълва се след издаването на позволителното за сеч/
Лицето по чл. 108, ал. 2 от ЗГ, на което е надлес...

Одобрил: Директор
ичн. Любомир Малинов
/име, фамилия и подпис/: [signature]

дата: 10.03.2026 г.,
№ и дата на удостоверението за упражняване на лесовъдска практика: 15.641 / 15.07.2025 г.

Образец по чл. 53, ал. 6 от НСГ

Утвърдил: .....
.....
име, фамилия,/ подпис:
/попълва се само в случаите на чл. 53, ал. 4 от НСГ/
дата: .....г.,
№ и дата на удостоверението за упражняване на лесовъдска практика: .....

ТЕХНОЛОГИЧЕН ПЛАН № 1

За добив на дървесина от отдел 68 подотдел 5
На ТП ДГС/ДЛС/УОГС Селище
Община Сърница Землище Медет полет /попълва се само за държавни гори/
имот с (кадастрален идентификатор КВС) № ..... /попълва се само за недържавни гори/

I. Схема за добива на дървесина от насаждението



егенда:

± ± ±	проектирани коларски вр. извозни пътища
- - - - -	съществуващи извозни пътища
=====	съществуващ автомобилен път
~~	просека
	Гр. на него
~~	проектирани тракторни вр. извозни пътища
▲ ▲ ▲	временен склад
xxxxxx	трасе на въжена линия
=-=-=-=	проектиран автомобилен път
	Место за зареждане на ... и изхвърляне на отпадъ

схемата задължително се нанасят контурите на насаждението/имота, съществуващите и проектирани временни горски ища, просеките, просеките за въжени линии, извозни пътища, временни складове както и връзката им със ществуващата автомобилна пътна мрежа.

II. Характеристика на насаждението

1. Вид на сечта ..... / интензивност 10 %
Втори вид сеч ..... / интензивност ..... %
2. Площ на подотдела ...3,9...ха Размер на сечището.....3,9.....ха
3. Състав по план/програма.....дг 3 бор 2.....действителен.....дг 3 бор 2.....
4. Запас на 1 ха: с клони.....441.....куб.м/ха , без клони .....куб. м/ха.
5. Среден наклон на терена .....20.....градуса. 276 .....лежаща маса, куб.м.
6. Очакван добив от маркираната дървесина .....

дърв. вид / категория						дърв. вид / категория							
едра	104	43	3			дребна	34	9				вършина	
средна	14	43				дърва							

7. Наличие и характеристика на подраста преди сечта (състав, възраст, средна височина, % на покрити
от 10 бук възраст 20 гу. III-2

8. Средно извозно разстояние ...3км...
9. Други характеристики на насаждението (*токовища, свлачища, надлесни дървета, сервитути, защитени територ.*
Натура 2000, защитени видове описани в доклада за гори с висока консервационна стойност, мъртва дървесина, вододай
зони, биологично разнообразие и др.)
Натура 2000 BICC 1.1, BICC 2, BKC3, BKCT, мъртва
дървесина (горочи-заградим

III. Технологични указания и параметри на технологичната инфраструктура

1. Дървесината в насаждението да се добива при спазване на технологичната схема по т. 1
2. Сечта ще се извършва с (моторен трион, ръчно, машини; кастренето на отсечените стъбла се извършва: в сечище,
временен склад) на отсечение стъбл се извърш
3. Извозът от сечището до временните складове ще се осъществява с трактор
на (цели стъб
дълги/къси секции, сортименти, чипс и др.; с влачене по терена, изцяло натоварени) 97 цт/къси секци с влачене по терен
4. Проектирани нови горски автомобилни пътища съгласно Наредба 5 за строителството в горските територии без промя
на предназначението им: дължина .....м. широчина .....м.
5. Изграждане/ремонт на временни извозни горски пътища (вярното се подчертава):
5.1. Тракторни – допустимо разстояние между тях .....м (не по-малко от 40 м), дължина .....м, широчина 4 м.
5.2. Коларски - разстояние между тях.....м (не по-малко от 40 м), дължина .....м, широчина ... м
6. Просеки за въжени линии: ..... бр.
допустимо разстояние между просеките ..... м., дължина ..... м., широчина ..... м.
7. Направа на просеки .....бр.
допустимо разстояние между тях .....м., дължина .....м., широчина ..... м.
8. Изграждане на нови временни складове (бр., площ в ха) Не се строят изкуствени
Сечище ако не се може
9. Марки за опазване на оставащите на корен дървета, подраста, младиняка и поч
Правилно отстраняване посочените от маркиране
10. Начини на почистване на сечището Ръчно
11. Материалите ще се извозят до временен склад
когато мястото на временния склад няма данни, позволяващи точното му определяне или попада извън мащаба на схемат
т. I, се посочват географските му координати в градуси, минути и секунди.
12. Други указания: Не изхвърляне Не отпадъци и горюсмазочни
Не се допуска Не изпускането
Да се изнасят битовите отпадъци от сечището извън горските територии на определените за това места.
13. Всички операции по подготвителните и основните работи да се извършват съгласно изискванията на Правилни
здравословни и безопасни условия на труд в горите и правилата за противопожарна безопасност в горите

Изготвил: Асен Шопов
(подпис, име и фамилия)
дата:.....г.,
Място на издаване.....Сеч
№ и дата на удостоверението за упражняване на
лесовъдска практика: 3136 / 10.3.25

Образец по чл. 53, ал. 6 от НСГ

Одобрил: Директор
инж. Любомир Малинов
/име, фамилия и подпис/: .....

дата: 10.03.2016 г.,
№ и дата на удостоверението за упражняване на лесовъдска практика: 15641/15.07.2020 год.

Утвърдил: .....
.....
име, фамилия,/ подпис:

/попълва се само в случаите на чл. 53, ал. 4 от НСГ/
дата: .....г.,
№ и дата на удостоверението за упражняване на лесовъдска практика: .....

ТЕХНОЛОГИЧЕН ПЛАН № ...1

За добив на дървесина от отдел 77 подотдел б
На ТП ДГС/~~ДЛС/УОГС~~ Селище *попълва се само за държавни гори/*
Община Сгрница; Землище Добитченче;
имот с (кадастрален идентификатор/КВС) № ..... *попълва се само за недържавни гори/*

I. Схема за добива на дървесина от насаждението

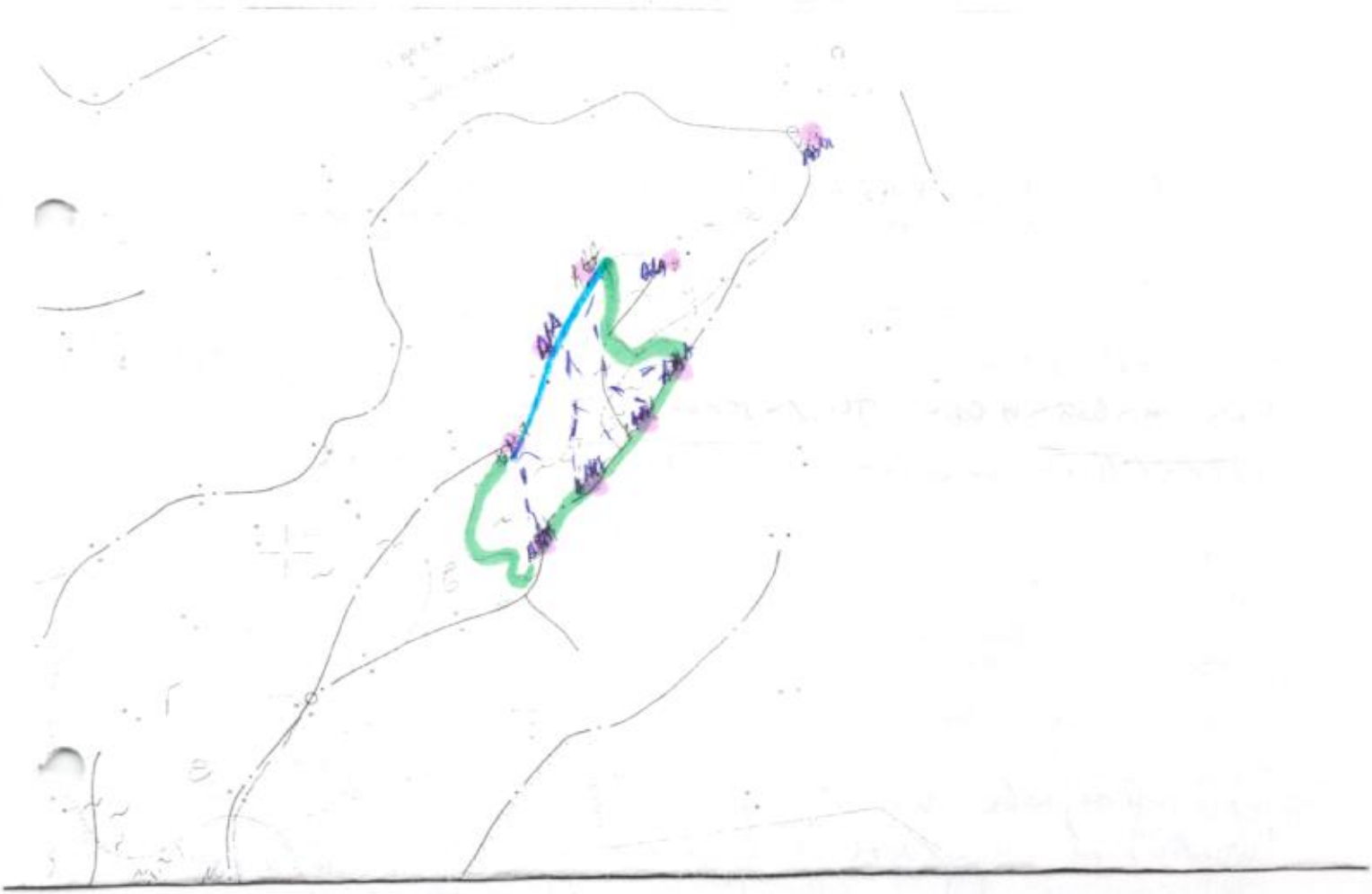

Легенда:

± ± ± ± проектирани коларски вр. извозни пътища
- - - - - - - съществуващи извозни пътища
======= съществуващ автомобилен път
~~~~~~~ просека
тр. водно течение
- - - - - - проектирани тракторни вр. извозни пътища
▲ ▲ ▲ временен склад
xxxxxx трасе на въжена линия
=-=-=-= проектиран автомобилен път
тр. на нето
место за изхвърляне на отпадни изделия на ГСА

На схемата задължително се нанасят контурите на насаждението/имота, съществуващите и проектирани временни горски пътища, просеките, просеките за въжени линии, извозни пътища, временни складове както и връзката им със съществуващата автомобилна пътна мрежа.
~~~~~~~

II. Характеристика на насаждението

1. Вид на сечта Прореждане в тънки групи ..... / интензивност 12 %
Втори вид сеч ..... / интензивност ..... %
2. Площ на подотдела 1.8 ха Размер на сечището 1.8 ха
3. Състав по план/програма 6 ЕА ч ....., действителен 7 Г3 ЕА ч .....
4. Запас на 1 ха: с клони 292 куб.м/ха , без клони .....куб. м/ха.
5. Среден наклон на терена 20 градуса.
6. Очакван добив от маркираната дървесина 227 лежаща маса, куб.м.

дърв. вид / категория						дърв. вид / категория						
	бор	ел					бор	ел				
едра	15	18				дребна	1	3				върш.
средна	23	21				дърва	14	4				

7. Наличие и характеристика на подраста преди сечта (състав, възраст, средна височина, % на покрит
смесена 10 години 1 м висок.

8. Средно извозно разстояние 200 м.
9. Други характеристики на насаждението (*токовища, сватбовища, надлесни дървета, сервитути, защитени територ. Натура 2000, защитени видове описани в доклада за гори с висока консервационна стойност, мъртва дървесина, вододай зони, биологично разнообразие и др.)*
ВКС1.1 ВЧС2 ; ВКС2 ; ВКС3 ; ВКСЧ ; ВКСГ
мъртва дървесина ; Натура 2000 - Родопи - Западни

III. Технологични указания и параметри на технологичната инфраструктура

1. Дървесината в насаждението да се добива при спазване на технологичната схема по т. I
2. Сечта ще се извършва с (моторен трион, ръчно, машини; кастренето на отсечените стъбла се извършва: в сечище, временен склад) моторен трион
кастренето ръчно в сечището
3. Извозът от сечището до временните складове ще се осъществява с трактор
мм широкогъсенични тягателни машини на (цели стъб. дълги/къси секции, сортименти, чипс и др.; с влачене по терена/изцяло натоварени)
Отделните сечища с влачене по терена

4. Проектирани нови горски автомобилни пътища съгласно Наредба 5 за строителството в горските територии без промя на предназначението им: дължина .....м. широчина .....м.
5. Изграждане/ремонт на временни извозни горски пътища (вярното се подчертава):
5.1. Тракторни – допустимо разстояние между тях .....м (не по-малко от 40 м), дължина .....м, широчина 4 м.
5.2. Коларски - разстояние между тях.....м (не по-малко от 40 м), дължина .....м, широчина ... м
6. Просеки за въжени линии: ..... бр.
допустимо разстояние между просеките ..... м., дължина ..... м., широчина ..... м.
7. Направа на просеки .....бр.
допустимо разстояние между тях .....м., дължина .....м., широчина ..... м.
8. Изграждане на нови временни складове (бр., площ в ха) Няма съществуващи
сгради складове които не се ползват
9. Мерки за опазване на оставащите на корен дървета, подраста, младинята и почв
Правилно определени посоки на падане.
10. Начини на почистване на сечището Събиране в купи. Сметта в купи.
11. Материалите ще се извозят до временен склад
когато мястото на временния склад няма данни, позволяващи точното му определяне или попада извън мащаба на схемата т. I, се посочват географските му координати в градуси, минути и секунди.
12. Други указания: Изхвърлените от операции
Дърветата които не отговарят на определените
Дъ се изнасят бъдещите отпадъци от сечището извън горските територии определените за това места.
13. Всички операции по подготвителните и основните работи да се извършват съгласно изискванията на Правилника здравословни и безопасни условия на труд в горите и правилата за противопожарна безопасност в горите.

Изготвил: ..... Иванов Петров Стоянов *(подпис, име и фамилия)*
дата:.....г.,
Място на издаване Сечище
№ и дата на удостоверението за упражняване на лесовъдска практика 9259/15.04.2015

.....(попълва се след издаването на позволителното за сеч/

Одобрил: Директор
инж. Любомир Малинев
/име, фамилия и подпис/: .....

дата: 10.03.2026 г.,
№ и дата на удостоверението за упражняване на лесовъдска практика: 15641 / 15.07.2025 г.

Утвърдил: .....
.....
име, фамилия,/ подпис:

попълва се само в случаите на чл. 53, ал. 4 от НСГ/
дата: .....г.,
№ и дата на удостоверението за упражняване на лесовъдска практика: .....

ТЕХНОЛОГИЧЕН ПЛАН № 1

За добив на дървесина от отдел 81 подотдел А
На ТП ДГС/ДЛС/~~УОГС~~ Селище /попълва се само за държавни гори/
Община Сърница; Землище Побитисмак;
имот с (кадастрален идентификатор КВС) №..... /попълва се само за недържавни гори/

I. Схема за добива на дървесина от насаждението

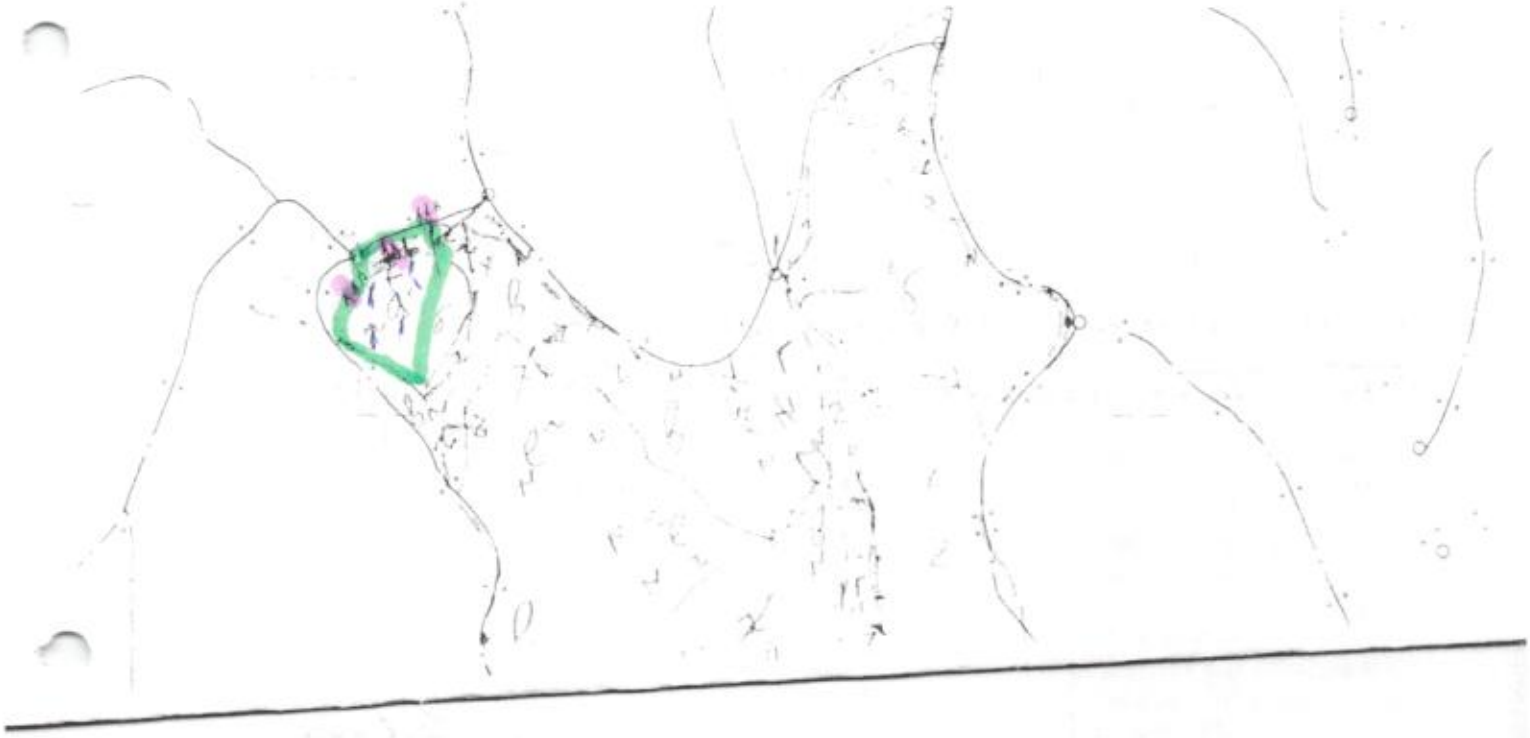

Легенда:

± ± ± ± проектирани коларски вр. извозни пътища
- - - - - - - съществуващи извозни пътища
======= съществуващ автомобилен път
^^^^^^^ просека
гр. на н.е.то
-·-·-·-·- проектирани тракторни вр. извозни пътища
▲ ▲ ▲ временен склад
xxxxxx трасе на въжена линия
=-=-=-=-= проектиран автомобилен път
место за изхвърлене на отпадаци и дерестване на гори

На схемата задължително се нанасят контурите на насаждението/имота, съществуващите и проектирани временни горски пътища, просеките, просеките за въжени линии, извозни пътища, временни складове както и връзката им със съществуващата автомобилна пътна мрежа.

II. Характеристика на насаждението

1. Вид на сечта ...Пробирка.../ интензивност 15 %
Втори вид сеч ...../ интензивност .....%
2. Площ на подотдела ...2.2... ха Размер на сечището...2.2... ха
3. Състав по план/програма...8.бор 10..., действителен...8.бор 10...
4. Запас на 1 ха: с клони...419... куб.м/ха , без клони .....куб. м/ха.
5. Среден наклон на терена .....8...градуса.
6. Очакван добив от маркираната дървесина .....134.....лежаща маса, куб.м.

дърв. вид / категория	8.бор					дърв. вид / категория	8.бор						
едра	84					дребна	—					вър-шина	
средна	22					дърва	28						

7. Наличие и характеристика на подраста преди сечта (състав, възраст, средна височина, % на покрит
...смр 25 год. височина 3 м.

8. Средно извозно разстояние ...300...;
9. Други характеристики на насаждението (*токовища, сватбовища, надлесни дървета, сервитути, защитени територ. Натура 2000, защитени видове описани в доклада за гори с висока консервационна стойност, мъртва дървесина, водосбо зони, биологично разнообразие и др.)*
ВКС1.4 ВЧС2 ВЧС3 ВЧС5 мъртва дървесина
Натура 2000 Родопи-Западни

III. Технологични указания и параметри на технологичната инфраструктура

1. Дървесината в насаждението да се добива при спазване на технологичната схема по т. I
2. Сечта ще се извършва с (моторен трион, ръчно, машини; кастренето на отсечените стъбла се извършва: в сечище, временен склад) ...моторен трион. Кастренето на отсечените стъбла се извършва в сечище...
3. Извозът от сечището до временните складове ще се осъществява с...трактор или животинска теглителна сила... на (цели стъб. дълги части, сортименти, чипс и др.; с влачене по терена, изцяло натоварени)...
...цели стъбла, които се влачат по терен...
4. Проектирани нови горски автомобилни пътища съгласно Наредба 5 за строителството в горските територии без промя на предназначението им: дължина .....м, широчина .....м.
5. Изграждане/ремонт на временни извозни горски пътища (вярното се подчертава):
5.1. Тракторни – допустимо разстояние между тях.....м (не по-малко от 40 м), дължина .....м, широчина 4 м.
5.2. Коларски - разстояние между тях.....м (не по-малко от 40 м), дължина .....м, широчина ... м
6. Просеки за въжени линии: ..... бр.
допустимо разстояние между просеките ..... м., дължина ..... м., широчина ..... м.
7. Направа на просеки .....бр.
допустимо разстояние между тях .....м., дължина .....м., широчина ..... м.
8. Изграждане на нови временни складове (бр., площ в ха) Няма необходимост от нови складове. Съществуващите ще се ползват.
9. Мерки за опазване на оставащите на корен дървета, подраста, младинняка и почв
Правилно определяне посоката на повалящ
10. Начини на почистване на сечището Събиране боклука на купчини
11. Материалите ще се извозят до временен склад ...Дърветата...
когато мястото на временния склад няма данни, позволяващи точното му определяне или попада извън мащаба на схемата т. I, се посочват географските му координати в градуси, минути и секунди.
12. Други указания: Изхвърлянето на отпадъци да се извършва съгласно изискванията на ГСН да се спазват не определените за дървесина
Да се изнасят битовите отпадъци от сечището извън горските територии на определените за това места.
13. Всички операции по подготвителните и основните работи да се извършват съгласно изискванията на Правилника здравословни и безопасни условия на труд в горите и правилата за противопожарна безопасност в горите.

Изготвил:...инж. Мехмед Шукрев... *(подпис, име и фамилия)*
дата:.....г.,
Място на издаване...Селимен...
№ и дата на удостоверението за упражняване на лесовъдска практика: 9459/19.06.2013г.

ЗАПОЗНАТ с ...

Образец по чл. 53, ал. 6 от НСГ

Одобрил: Директор инж. Любомир Малинов
/име, фамилия и подпис/: .....

дата: 10.03.2026 г.,
№ и дата на удостоверението за упражняване на лесовъдска практика: 15.6.41/15.07.2025 год.

Утвърдил: .....
.....
име, фамилия,/ подпис:

/попълва се само в случаите на чл. 53, ал. 4 от НСГ/
дата: .....г.,
№ и дата на удостоверението за упражняване на лесовъдска практика: .....

ТЕХНОЛОГИЧЕН ПЛАН № 1..

За добив на дървесина от отдел 82 подотдел А
На ТП ДГС/ДЛС/УОГС Селище /попълва се само за държавни гори/
Община Сурница; Землище Побитковче;
имот с (кадастрален идентификатор КВС) № ..... /попълва се само за недържавни гори/

I. Схема за добива на дървесина от насаждението



Легенда:

± ± ± ± проектирани коларски вр. извозни пътища	≈ ≈ ≈ ≈ проектирани тракторни вр. извозни пътища
- - - - - - - съществуващи извозни пътища	▲ ▲ ▲ временен склад
═══ съществуващ автомобилен път	xxxxxx трасе на въжена линия
∿∿∿∿∿ просека	= - = - = - = проектиран автомобилен път
пр. на нето	място за зарождане на ГСИ и изкъпрване на отпадци

На схемата задължително се нанасят контурите на насаждението/имота, съществуващите и проектирани временни горски пътища, просеките, просеките за въжени линии, извозни пътища, временни складове както и връзката им със съществуващата автомобилна пътна мрежа.

II. Характеристика на насаждението

1. Вид на сечта ...Прореждане.../ интензивност ..15..%
Втори вид сеч ...../ интензивност .....%
2. Площ на подотдела ...2.9...ха. Размер на сечището 2.9 ха
3. Състав по план/програма...8Б10 Ск....., действителен.....8Б10 Ск.
4. Запас на 1 ха: с клони...430..куб.м/ха , без клони .....куб. м/ха.
5. Среден наклон на терена .....2...градуса.
6. Очакван добив от маркираната дървесина .....160.....лежаща маса, куб.м.

дърв. вид / категория						дърв. вид / категория							
	8Б	Ск					8Б	Ск.					
едра	96	2				дребна	1	–				вър-	
средна	14	1				дърва	46	1				шина	

7. Наличие и характеристика на подраста преди сечта (състав, възраст, средна височина, % на покрит
Ск. ст. 10 Бряз: вис. 11., ресн. ст. 9 8Б - 30/5 h-411
.....
8. Средно извозно разстояние ...150...;
9. Други характеристики на насаждението (*токовища, снатовища, надлесни дървета, сервитути, защитени територ Натура 2000, защитени видове описани в доклада за гори с висока консервационна стойност, мъртва дървесина, вододай зони, биологично разнообразие и др.*)
ВЧС 1.1 ПЧС 2 ВКЗ ЧСС6 мъртва дървесина
Натура 2000 Рила - Западна
.....

III. Технологични указания и параметри на технологичната инфраструктура

1. Дървесината в насаждението да се добива при спазване на технологичната схема по т. I
2. Сечта ще се извършва с (моторен трион, ръчно, машини; кастренето на отсечените стъбла се извършва: в сечище, временен склад) моторен трион кастренето ще сбов в сечища
3. Извозът от сечището до временните складове ще се осъществява с трактор чан ЧИВОТИНСКИ ТЯГОВИТЕЛНИ СИЛИ на (цели стъб дъги/къси секции, сортименти, чипс и др.; с влачене по терена, изцяло натоварени) ОЦЕТ/ЖЕЛ ДЕЛНИЦИ С ОЗЕЛЕНА ПО ТЕРЕН
.....
4. Проектирани нови горски автомобилни пътища съгласно Наредба 5 за строителството в горските територии без промя на предназначението им: дължина .....м, широчина .....м.
5. Изграждане/ремонт на временни извозни горски пътища (вярното се подчертава):
5.1. Тракторни – допустимо разстояние между тях .....м (не по-малко от 40 м), дължина .....м, широчина 4 м.
5.2. Коларски - разстояние между тях.....м (не по-малко от 40 м), дължина .....м, широчина ... м
6. Просеки за въжени линии: ..... бр.
допустимо разстояние между просеките ..... м., дължина ..... м., широчина ..... м.
7. Направа на просеки .....бр.
допустимо разстояние между тях .....м., дължина .....м., широчина ..... м.
8. Изграждане на нови временни складове (бр., площ в ха) Съществуващи
Сечищата спасрите които ще се ползват
9. Мерки за опазване на оставащите на корен дървета, подраста, младинняка и почв
Трасетата определени посоките не повече
10. Начини на почистване на сечището Сечищата ограничени не нужни
11. Материалите ще се извозят до временен склад Дърпат.
когато мястото на временния склад няма данни, позволяващи точното му определяне или попада извън мащаба на схемата т. I, се посочват географските му координати в градуси, минути и секунди.
12. Други указания: Указанията не описани в горепосочен
не ръб ръ сеч Не определените за това места
Да се изнасят битовите отпадъци от сечището извън горските територии на определените за това места.
13. Всички операции по подготвителните и основните работи да се извършват съгласно изискванията на Правилника здравословни и безопасни условия на труд в горите и правилата за противопожарна безопасност в горите.

Изготвил: Ахмер Шолтев
/подпис, име и фамилия/
дата:.....г.,
Място на издаване: Сечище
№ и дата на удостоверението за упражняване на лесовъдска практика: 9.4.3.6 / 16.03.13 г.

ЗАПОЗНАТ с технологичния план: ..... /попълва се след издаването на позволителното за сеч/

Одобрил: И.Д. Директор
инж. Любомир Малинов
/име, фамилия и подпис/:

дата: 10.03.26 г.,
№ и дата на удостоверението за упражняване на лесовъдска практика: 15.641/15.07.25г

Образец по чл. 53, ал. 6 от НСГ

Утвърдил:.....
.....
име, фамилия,/ подпис: .....
/попълва се само в случаите на чл. 53, ал. 4 от НСГ/
дата:.....г.,
№ и дата на удостоверението за упражняване на лесовъдска практика: .....

ТЕХНОЛОГИЧЕН ПЛАН № 1

За добив на дървесина от отдел 81 подотдел е
На ТП ДГС/ДЛС/УОГС „Селище"
Община Сърница; Землище с. Побит камък /попълва се само за държавни гори/
имот с (кадастрален идентификатор/КВС) №....., /попълва се само за недържавни гори/

I. Схема за добива на дървесина от насаждението

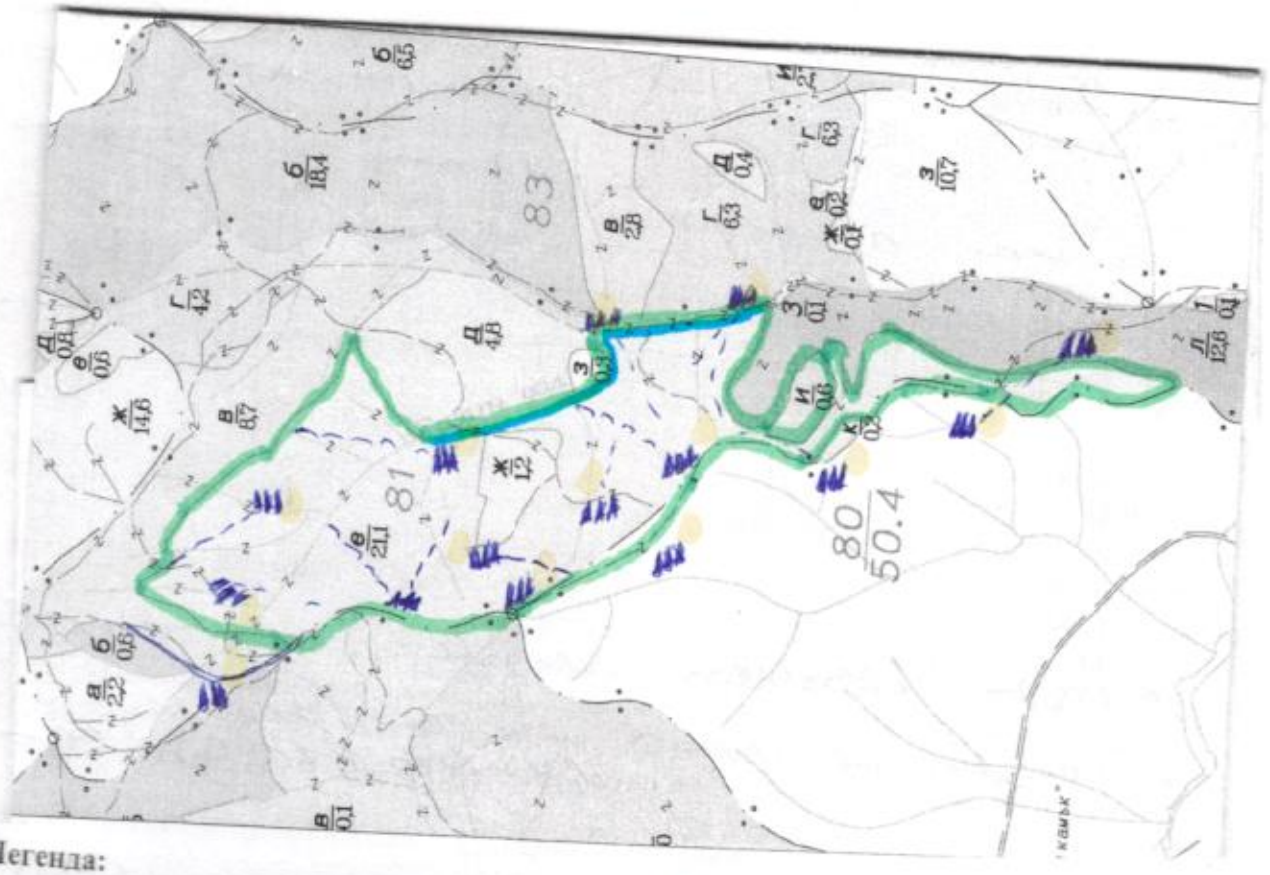

Легенда:

- проектирани коларски вр. извозни пътища
- съществуващи извозни пътища
- съществуващ автомобилен път
- просека
- граница на насаждение
- място за ГСМ и отпадъни
- проектирани тракторни вр. извозни пътища
- временен склад
- трасе на въжена линия
- проектиран автомобилен път
- водноотежение

На схемата задължително се нанасят контурите на насаждението/имота, съществуващите и проектирани временни горски пътища, просеките, просеките за въжени линии, извозни пътища, временни складове както и връзката им със съществуващата автомобилна пътна мрежа.

II. Характеристика на насаждението

1.Вид на сечта пробитка
Втори вид сеч ...../ интензивност 15 %
2.Площ на подотдела 21.1 ха Размер на сечището 21.1 ха ...../ интензивност ..... %
3. Състав по план/програма 66 ...

дърв. вид / категория					
едра	924	141			
средна	335	46			

дърв. вид / категория									
дребна	66	Ск				66	Ем	вър-	17
дърва		1				66	36	шина	39
	160	20				202			

7.Наличие и характеристика на подраста преди сечта (състав, възраст, средна височина, % на покритие) ..Ск 1.0; Бк 6 Зр 2.0; Бк на пън 2.0м.....

8. Средно извозно разстояние ..500..;

9. Други характеристики на насаждението (*токовища, сватбовища, надлесни дървета, сервитути, защитени територии, Натура 2000, защитени видове описани в доклада за гори с висока консервационна стойност, мъртва дървесина, вододайни зони, биологично разнообразие и др.)*

Климат по ВИС-1.1; ВИС-2; ВИС-3; В.4.1-5.....

III. Технологични указания и параметри на технологичната инфраструктура

1. Дървесината в насаждението да се добива при спазване на технологичната схема по т. I

2. Сечта ще се извършва с (моторен трион, ръчно, машини; кастренето на отсечените стъблата се извършва: в сечище, на временен склад) ..в сечището кастренето ще се извършва..... в сечището.....

3. Извозът от сечището до временните складове ще се осъществява с..на бобтънка..... на разстояние..стъпка и спомагателна дъга..... на къси..дъга..... с влачене по терен.....

4. Проектирани нови горски автомобилни пътища съгласно Наредба 5 за строителството в горските територии без промяна на предназначението им: дължина .....м. широчина .....м.

5. Изграждане/ремонт на временни извозни горски пътища (вярното се подчертава):

5.1. Тракторни – допустимо разстояние между тях .....м (не по-малко от 40 м), дължина ..700..м, широчина 4 м.

5.2. Коларски - разстояние между тях.....м (не по-малко от 40 м), дължина .....м, широчина . м

6. Просеки за въжени линии: ..... бр.

допустимо разстояние между просеките ..... м., дължина ..... м., широчина ..... м.

7. Направа на просеки .....бр.

допустимо разстояние между тях .....м., дължина .....м., широчина ..... м.

8. Изграждане на нови временни складове (бр., площ в ха) .....

Няма строеж временни складове, които ще се използват

9. Мерки за опазване на оставащите на корен дървета, подраста, младиняка и почвата

Да се опазват оставащите на корен дървета, подраста, младиняка и почвата

10. Начини на почистване на сечището ..едновременно със сечта.....

11. Материалите ще се извозят до временен склад.....

когато мястото на временния склад няма данни, позволяващи точното му определяне или попада извън мащаба на схемата по т. I, се посочват географските му координати в градуси, минути и секунди

12. Други указания: ..Вътрешните отпадъци да се изхвърлят в определените за тях места.....

Да се изнасят битовите отпадъци от сечището извън горските територии на определените за това места.

13. Всички операции по подготвителните и основните работи да се извършват съгласно изискванията на Правилника за здравословни и безопасни условия на труд в горите и правилата за противопожарна безопасност в горите.

Изготвил: ..... /подпис, име и фамилия/

дата: ..г.,

Място на издаване.....

№ и дата на удостоверението за упражняване на лесовъдска практика: 1111.5.8/ 08.02.2021

ЗАПОЗНАТ с технологичния план: ...../попълва се след издаването на позволителното за сеч/

.....2Г, на което е издадено позволително за сеч № .....